

PISTA - CANTEIRO

PAVIMENTADO




A R. Oceano Atlântico, 74 - Ipioca
Maceió - AL, 57039-841

B Pescaria
Maceió - AL


Trajetos sugeridos

AL-101 9,7 km,16 min

	OBSERVAÇÕES:	Secretaria Municipal de Infraestrutura				
		LITORAL NORTE LOCALIZAÇÃO: REFÚGIO DAS ÁGUAS - MACEIÓ / AL	CROQUIS DMT'S ATERRO			
			JANEIRO / 2022	SEM ESCALA		TRECHO PAVIMENTADO


CANTEIRO - ATERRO

PAVIMENTADO



- A** Pescaria
Maceió - AL
- B** AL-101, 223 - Garca Torta
Maceió - AL, 57038-640

Trajetos sugeridos	
AL-101	6,7 km,9 min

	OBSERVAÇÕES:	Secretaria Municipal de Infraestrutura				
		LITORAL NORTE LOCALIZAÇÃO: REFÚGIO DAS ÁGUAS - MACEIÓ / AL	CROQUIS DMT'S ATERRO			
			JANEIRO / 2022	SEM ESCALA		TRECHO PAVIMENTADO

PISTA - ATERRO

PAVIMENTADO




A R. Oceano Atlântico, 74 - Ipioca
Maceió - AL, 57039-841

B AL-101, 223 - Garca Torta
Maceió - AL, 57038-640

Trajetos sugeridos

AL-101 16,3 km,24 min

	OBSERVAÇÕES:	Secretaria Municipal de Infraestrutura				
		LITORAL NORTE LOCALIZAÇÃO: REFÚGIO DAS ÁGUAS - MACEIÓ / AL	CROQUIS DMT'S ATERRO			
			JANEIRO / 2022	SEM ESCALA		TRECHO PAVIMENTADO

CANTEIRO/PISTA - ATERRO

NÃO PAVIMENTADO




A AL-101, 223 - Garca Torta
Maceió - AL, 57038-640

B Benedito Bentes
Maceió - AL

Trajeto sugerido

R. Antônio Félix 6,5 km, 16 min


	OBSERVAÇÕES:	Secretaria Municipal de Infraestrutura				
		LITORAL NORTE LOCALIZAÇÃO: REFÚGIO DAS ÁGUAS - MACEIÓ / AL	CROQUIS DMT'S ATERRO			
			JANEIRO / 2022	SEM ESCALA		TRECHO PAVIMENTADO

CONCRETO - CANTEIRO/PISTA
PAVIMENTADO - PARTE 1



- A Polimix Concreto - Maceió
Rua João José Pereira Filho S/N Mod, R. Quatro
e, 1 - Quadra 4B - Tabuleiro do Martins, Maceió -
AL, 57081-000
- B Maceió
AL

Trajetos sugeridos	
Av. Geraldo Sampaio	13,7 km,28 min

	OBSERVAÇÕES:	Secretaria Municipal de Infraestrutura				
		LITORAL NORTE LOCALIZAÇÃO: REFÚGIO DAS ÁGUAS - MACEIÓ / AL	CROQUIS DMT'S CONCRETO USINADO			
			JANEIRO / 2022	SEM ESCALA		TRECHO PAVIMENTADO

CONCRETO - CANTEIRO/PISTA

PAVIMENTADO - PARTE 2




A Maceió
AL

B AL-101, 600 - Jacarecica, Maceió - AL, República
Federativa do Brasil
Jacarecica, Maceió - AL

Trajetos sugeridos

AL-101

1,5 km,2 min

	OBSERVAÇÕES:	Secretaria Municipal de Infraestrutura				
		LITORAL NORTE LOCALIZAÇÃO: REFÚGIO DAS ÁGUAS - MACEIÓ / AL	CROQUIS DMT'S CONCRETO USINADO			
			JANEIRO / 2022	SEM ESCALA		TRECHO PAVIMENTADO


CONCRETO - CANTEIRO

PAVIMENTADO - PARTE 3



- A** AL-101, 600 - Jacarecica, Maceió - AL, República Federativa do Brasil
Jacarecica, Maceió - AL
- B** Pescaria
Maceió - AL

Trajetos sugeridos	
AL-101	9,0 km, 12 min

	OBSERVAÇÕES:	Secretaria Municipal de Infraestrutura				
		LITORAL NORTE LOCALIZAÇÃO: REFÚGIO DAS ÁGUAS - MACEIÓ / AL	CROQUIS DMT'S CONCRETO USINADO			
			JANEIRO / 2022	SEM ESCALA		TRECHO PAVIMENTADO


CONCRETO - PISTA

PAVIMENTADO - PARTE 4



- A** AL-101, 600 - Jacarecica, Maceió - AL, República Federativa do Brasil
Jacarecica, Maceió - AL
- B** R. Oceano Atlântico, 74 - Ipioca
Maceió - AL, 57039-841

Trajetos sugeridos	
AL-101	18,5 km,26 min


	OBSERVAÇÕES:	Secretaria Municipal de Infraestrutura			
		LITORAL NORTE LOCALIZAÇÃO: REFÚGIO DAS ÁGUAS - MACEIÓ / AL	CROQUIS DMT'S CONCRETO USINADO		
			JANEIRO / 2022	SEM ESCALA	TRECHO PAVIMENTADO

JAZIDA - PISTA
PAVIMENTADO



- A R. da Barreira, 2 - Ipioca
Maceió - AL
- B R. Oceano Atlântico, 74 - Ipioca
Maceió - AL, 57039-841

Trajetos sugeridos	
AL-101	6,2 km, 11 min

	OBSERVAÇÕES:	Secretaria Municipal de Infraestrutura				
		LITORAL NORTE LOCALIZAÇÃO: REFÚGIO DAS ÁGUAS - MACEIÓ / AL	CROQUIS DMT'S JAZIDA			
			JANEIRO / 2022	SEM ESCALA		TRECHO PAVIMENTADO

MATERIAIS - CANTEIRO/PISTA

PAVIMENTADO - PARTE 1



A Tabuleiro do Martins
Maceió - AL, 57083-410

B Maceió
AL

Trajetos sugeridos

BR-316

14,7 km,28 min

OBSERVAÇÕES:

Secretaria Municipal de Infraestrutura

LITORAL NORTE
LOCALIZAÇÃO: REFÚGIO DAS ÁGUAS - MACEIÓ / AL

CROQUIS DMT'S
MATERIAIS DIVERSOS

JANEIRO / 2022 SEM ESCALA TRECHO PAVIMENTADO




MATERIAIS - CANTEIRO/PISTA
PAVIMENTADO - PARTE 2



- A Maceió
AL
- B AL-101, 600 - Jacarecica, Maceió - AL, República
Federativa do Brasil
Jacarecica, Maceió - AL

Trajetos sugeridos

AL-101 1,5 km,2 min

	OBSERVAÇÕES:	Secretaria Municipal de Infraestrutura				
		LITORAL NORTE LOCALIZAÇÃO: REFÚGIO DAS ÁGUAS - MACEIÓ / AL	CROQUIS DMT'S MATERIAIS DIVERSOS			
			JANEIRO / 2022	SEM ESCALA		TRECHO PAVIMENTADO


MATERIAIS - CANTEIRO

PAVIMENTADO - PARTE 3



- A** AL-101, 600 - Jacarecica, Maceió - AL, República Federativa do Brasil
Jacarecica, Maceió - AL
- B** Pescaria
Maceió - AL

Trajetos sugeridos	
AL-101	9,0 km, 12 min

	OBSERVAÇÕES:	Secretaria Municipal de Infraestrutura			
		LITORAL NORTE LOCALIZAÇÃO: REFÚGIO DAS ÁGUAS - MACEIÓ / AL	CROQUIS DMT'S MATERIAIS DIVERSOS		
			JANEIRO / 2022	SEM ESCALA	TRECHO PAVIMENTADO

MATERIAIS - PISTA

PAVIMENTADO - PARTE 4




- A

AL-101, 600 - Jacarecica, Maceió - AL, República Federativa do Brasil
Jacarecica, Maceió - AL
- B

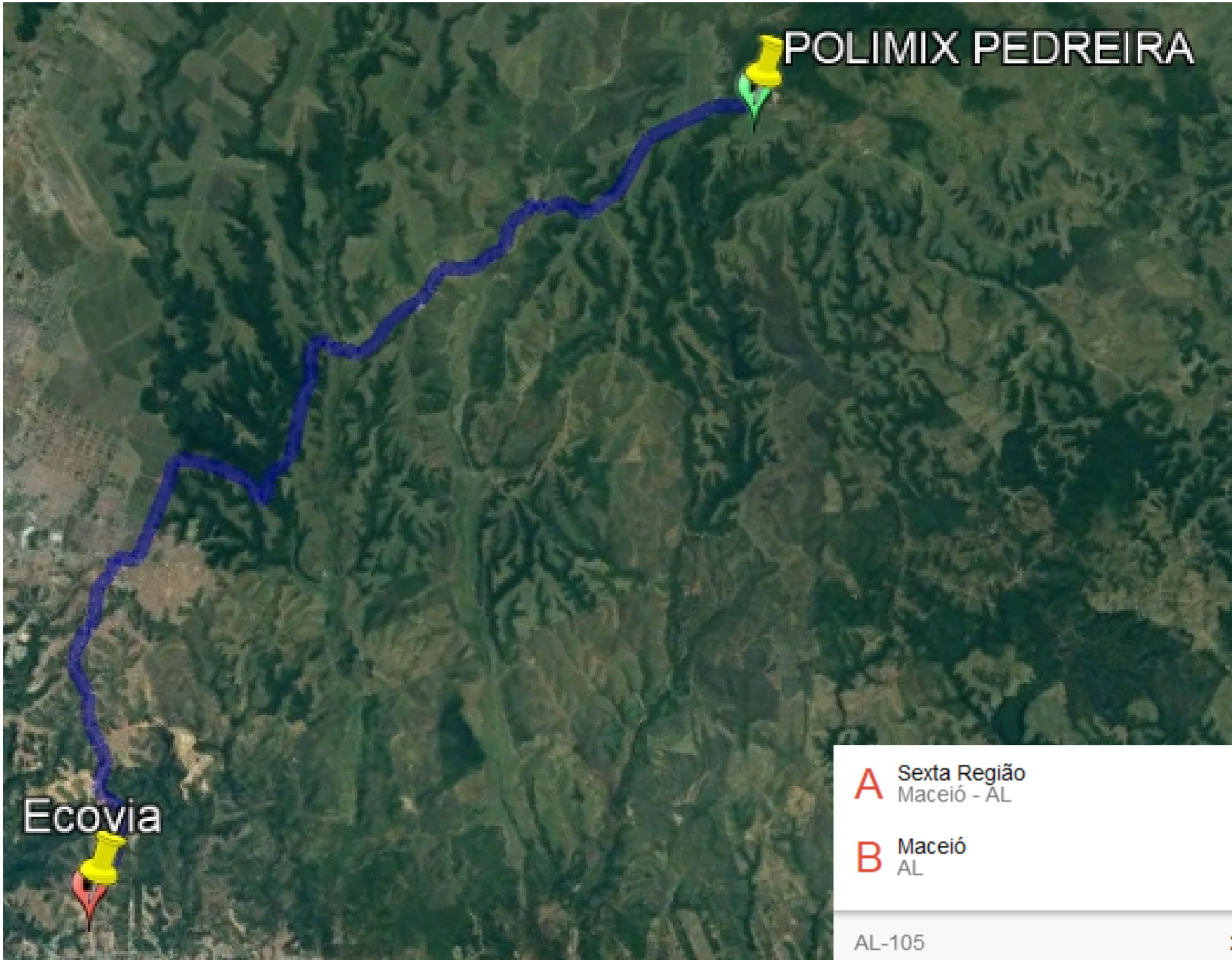
R. Oceano Atlântico, 74 - Ipioca
Maceió - AL, 57039-841


Trajetos sugeridos	
AL-101	18,5 km,26 min

	OBSERVAÇÕES:	Secretaria Municipal de Infraestrutura				
		LITORAL NORTE LOCALIZAÇÃO: REFÚGIO DAS ÁGUAS - MACEIÓ / AL	CROQUIS DMT'S MATERIAIS DIVERSOS			
			JANEIRO / 2022	SEM ESCALA		TRECHO PAVIMENTADO

PEDREIRA - CANTEIRO/PISTA

PAVIMENTADO - PARTE 1



	OBSERVAÇÕES:	Secretaria Municipal de Infraestrutura			
		LITORAL NORTE LOCALIZAÇÃO: REFÚGIO DAS ÁGUAS - MACEIÓ / AL	CROQUIS DMT'S PEDREIRA		
			JANEIRO / 2022	SEM ESCALA	TRECHO PAVIMENTADO

PEDREIRA - CANTEIRO/PISTA

PAVIMENTADO - PARTE 2




A Maceió
AL

B AL-101, 600 - Jacarecica, Maceió - AL, República
Federativa do Brasil
Jacarecica, Maceió - AL

Trajetos sugeridos

AL-101	1,5 km,2 min
--------	--------------

	OBSERVAÇÕES:	Secretaria Municipal de Infraestrutura				
		LITORAL NORTE LOCALIZAÇÃO: REFÚGIO DAS ÁGUAS - MACEIÓ / AL	CROQUIS DMT'S PEDREIRA			
			JANEIRO / 2022	SEM ESCALA		TRECHO PAVIMENTADO


PEDREIRA - CANTEIRO

PAVIMENTADO - PARTE 3



- A** AL-101, 600 - Jacarecica, Maceió - AL, República Federativa do Brasil
Jacarecica, Maceió - AL
- B** Pescaria
Maceió - AL

Trajetos sugeridos	
AL-101	9,0 km, 12 min

	OBSERVAÇÕES:	Secretaria Municipal de Infraestrutura				
		LITORAL NORTE LOCALIZAÇÃO: REFÚGIO DAS ÁGUAS - MACEIÓ / AL	CROQUIS DMT'S PEDREIRA			
			JANEIRO / 2022	SEM ESCALA		TRECHO PAVIMENTADO

PEDREIRA - PISTA


PAVIMENTADO - PARTE 4



- A** AL-101, 600 - Jacarecica, Maceió - AL, República Federativa do Brasil
Jacarecica, Maceió - AL
- B** R. Oceano Atlântico, 74 - Ipioca
Maceió - AL, 57039-841

Trajetos sugeridos

AL-101	18,5 km,26 min
--------	----------------

	OBSERVAÇÕES:	Secretaria Municipal de Infraestrutura				
		LITORAL NORTE LOCALIZAÇÃO: REFÚGIO DAS ÁGUAS - MACEIÓ / AL	CROQUIS DMT'S PEDREIRA			
			JANEIRO / 2022	SEM ESCALA		TRECHO PAVIMENTADO


USINA CBUQ - PISTA

PAVIMENTADO - PARTE 1



- A** Santos Dumont
Maceió - AL
- B** Av. Cachoeira do Meirim, 1340-1380 - Benedito Bentes
Maceió - AL, 57084-304

Trajetos sugeridos		
BR-316	15,7 km,24 min	
R. Ver. Hermínio Cardoso e BR-316	17,8 km,37 min	
🚶 ➡ 🚌 802 ➡ 🚶		45 min
		9,5 km,

	OBSERVAÇÕES:	Secretaria Municipal de Infraestrutura				
		LITORAL NORTE LOCALIZAÇÃO: REFÚGIO DAS ÁGUAS - MACEIÓ / AL	CROQUIS DMT'S USINA CBUQ			
			JANEIRO / 2022	SEM ESCALA		TRECHO PAVIMENTADO

USINA CBUQ - PISTA
PAVIMENTADO - PARTE 2



- A** Av. Cachoeira do Meirim, 1340-1380 - Benedito Bentes
Maceió - AL, 57084-304
- B** Maceió
AL

Trajetos sugeridos

Av. Geraldo Sampaio 8,0 km,16 min

OBSERVAÇÕES:

Secretaria Municipal de Infraestrutura

LITORAL NORTE
LOCALIZAÇÃO: REFÚGIO DAS ÁGUAS - MACEIÓ / AL

CROQUIS DMT'S
USINA CBUQ

JANEIRO / 2022 SEM ESCALA TRECHO PAVIMENTADO

